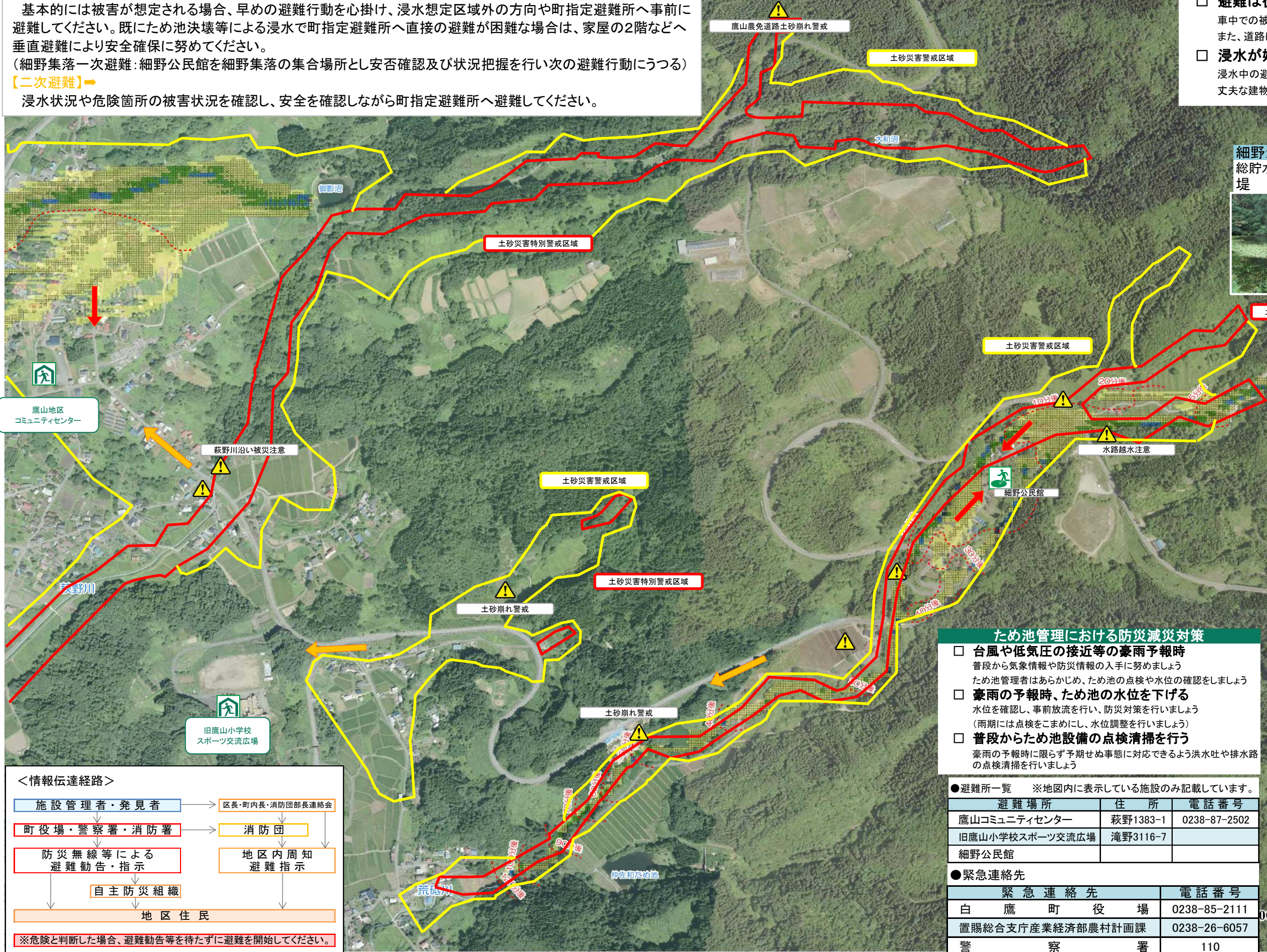


《ため池決壊の恐れがある場合の避難行動》
 避難指示、高齢者等避難開始が発令された場合は**速やかに町指定避難所(鷹山地区コミュニティセンター、旧鷹山小学校)に避難してください。**
【一次避難】→
 基本的には被害が想定される場合、早めの避難行動を心掛け、浸水想定区域外の方や町指定避難所へ事前に避難してください。既にため池決壊等による浸水で町指定避難所へ直接の避難が困難な場合は、家屋の2階などへ垂直避難により安全確保に努めてください。
 (細野集落一次避難:細野公民館を細野集落の集合場所とし安否確認及び状況把握を行い次の避難行動にうつる)
【二次避難】→
 浸水状況や危険箇所の被害状況を確認し、安全を確認しながら町指定避難所へ避難してください。

細野沼・新細野沼ハザードマップ



- ### 避難のポイント
- 状況に応じた避難経路の選択
 あらかじめ避難経路と危険箇所を確認しましょう
 - 避難は徒歩で
 車中での被災リスクが大きいです ※30~50cmの浸水で車のエンジン停止
 また、道路は緊急車両用に確保します
 - 浸水が始まったら垂直方向への避難
 浸水中の避難は非常に危険です ※ひざ上の浸水で歩行による避難が困難
 丈夫な建物の2階以上に避難しましょう

細野沼
 総貯水量：5,000 m³
 堤 高：5.4 m

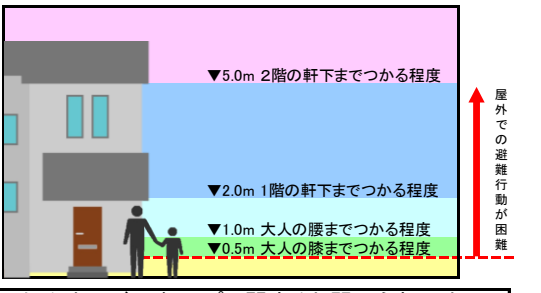
新細野沼
 総貯水量：2,000 m³
 堤 高：7.1 m

白鷹町ため池ハザードマップ

ほそのぬま・しんほそのぬま
細野沼・新細野沼

この地図は大雨や大規模な地震により、満水状態のため池の堤体が決壊し、すべての水が一度に流出した場合を想定し、浸水する範囲を図化したものです。
 浸水想定区域は仮定に基づき予測した結果であり、不確実性を有しています。

- 凡例
- 浸水想定区域
 - 0.5m 未満
 - 0.5~1.0m 未満
 - 1.0~2.0m 未満
 - 2.0~5.0m 未満
 - 5.0m 以上
 - 流速
 - 0.5m/s を超える
 - 1.5m/s を超える
 - 洪水到達時間
 - 想定浸水深のめやす



ため池管理における防災減災対策

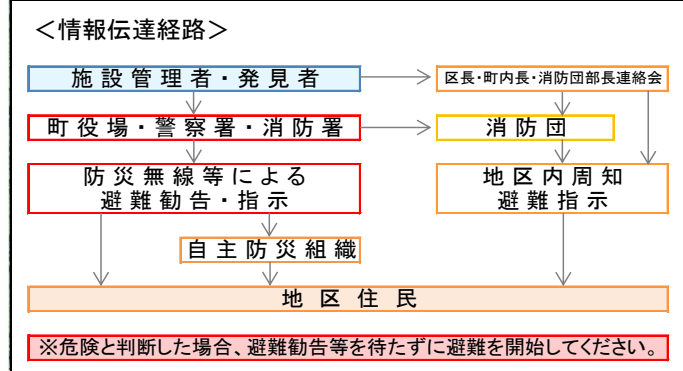
- 台風や低気圧の接近等の豪雨予報時
 普段から気象情報や防災情報の入手に努めましょう
 ため池管理者はあらかじめ、ため池の点検や水位の確認をしましょう
- 豪雨の予報時、ため池の水位を下げる
 水位を確認し、事前放流を行い、防災対策を行いましょう
 (雨期には点検をこまめにし、水位調整を行いましょう)
- 普段からため池設備の点検清掃を行う
 豪雨の予報時に限らず予期せぬ事態に対応できるよう洪水吐や排水路の点検清掃を行いましょう

●避難所一覧 ※地図内に表示している施設のみ記載しています。

避難場所	住所	電話番号
鷹山コミュニティセンター	萩野1383-1	0238-87-2502
旧鷹山小学校スポーツ交流広場	滝野3116-7	
細野公民館		

●緊急連絡先

緊急連絡先	電話番号
白 鷹 町 役 場	0238-85-2111
置賜総合支庁産業経済部農村計画課	0238-26-6057
警 察 署	110
消 防 署	119



ため池ハザードマップに関するお問い合わせ先
 白鷹町役場 農林課 TEL 0238-85-6127
 令和3年3月作成